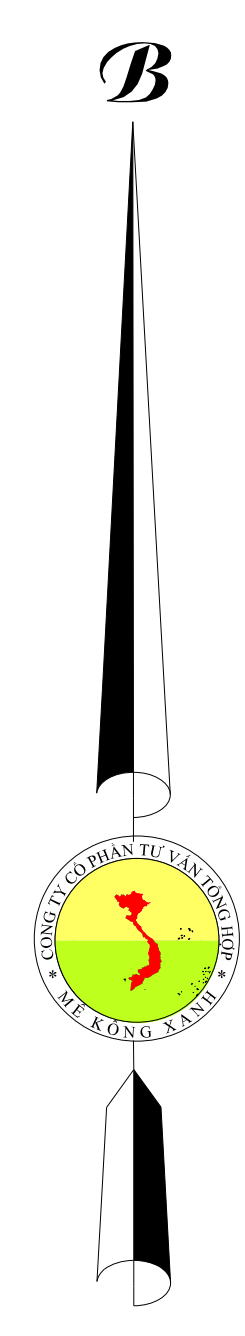
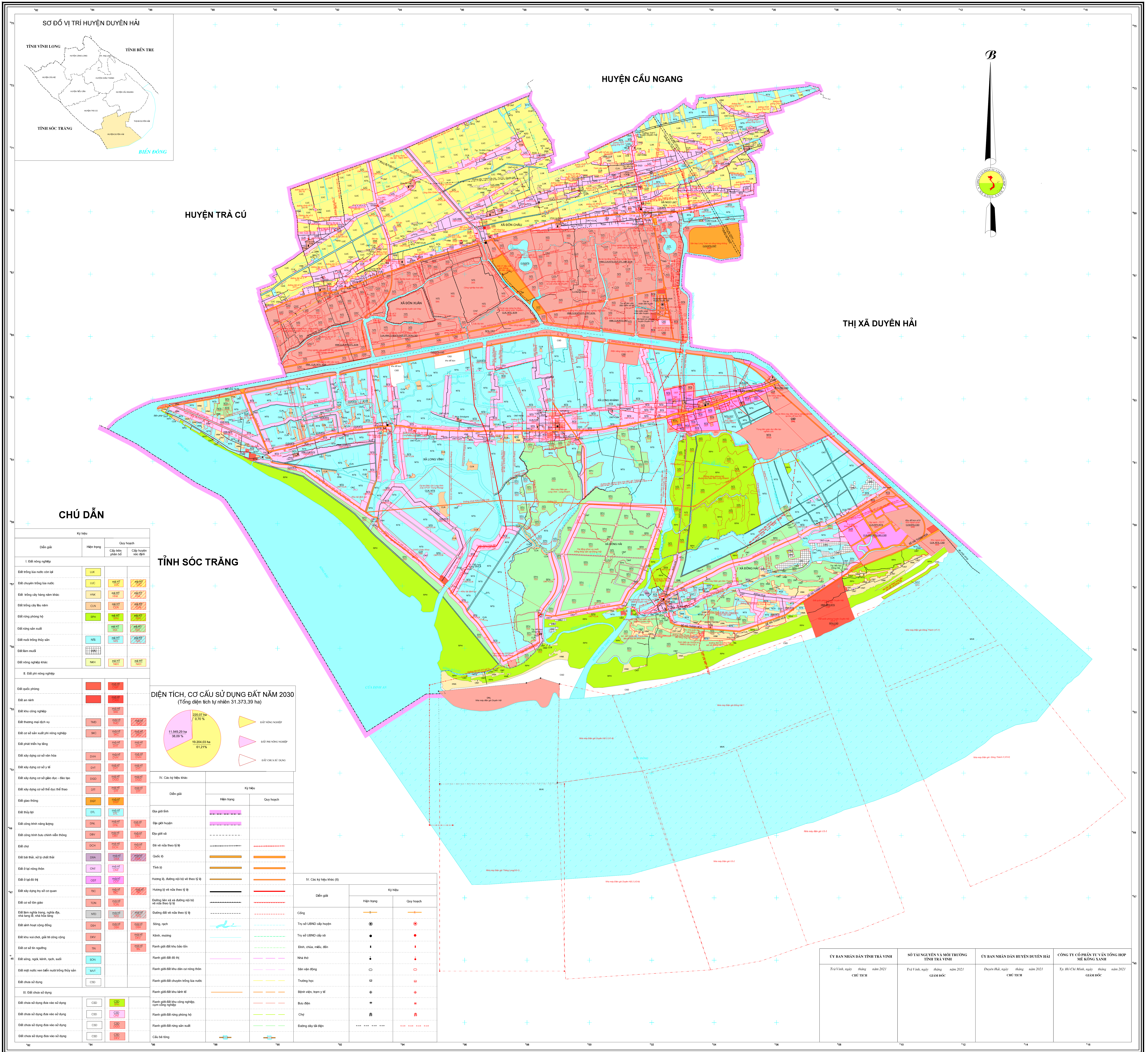


BẢN ĐỒ QUY HOẠCH SỬ DỤNG ĐẤT ĐẾN NĂM 2030

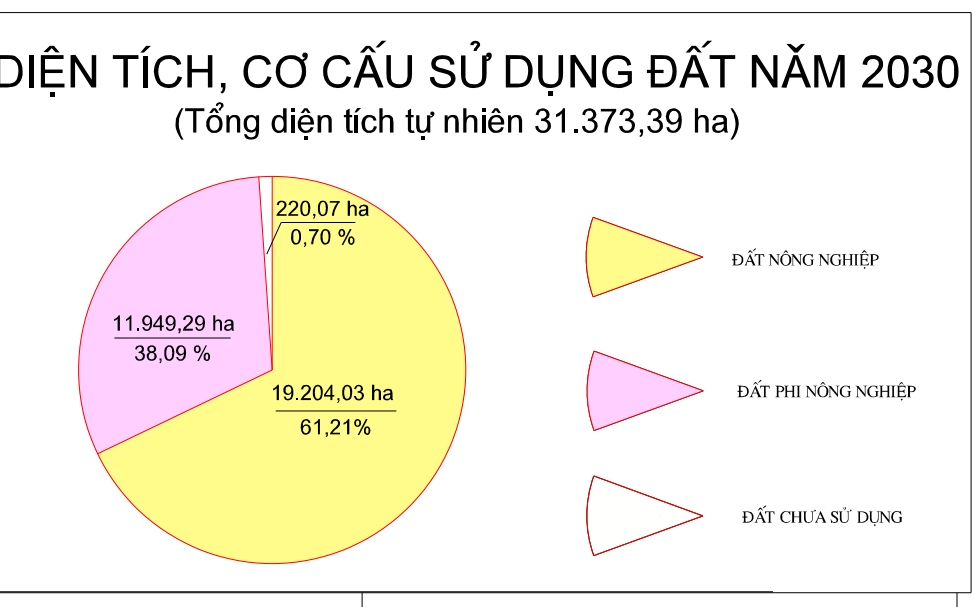
HUYỆN DUYÊN HẢI - TỈNH TRÀ VINH



CHÚ DẪN

Diễn giải	Hiện trạng	Quy hoạch	
		Cấp tỉnh, phân bổ	Cấp huyện, xác định
I. Đất nông nghiệp			
Đất trồng lúa nước, còn lại	LUC	HÀ 1/17	HÀ 1/17
Đất chuyển trồng lúa nước	LUC	HÀ 1/17	HÀ 1/17
Đất trồng cây hàng năm khác	HAC	HÀ 1/17	HÀ 1/17
Đất trồng cây lâu năm	CYN	HÀ 1/17	HÀ 1/17
Đất rừng phòng hộ	RPH	HÀ 1/17	HÀ 1/17
Đất rừng sản xuất	RSP	HÀ 1/17	HÀ 1/17
Đất nuôi trồng thủy sản	NVS	HÀ 1/17	HÀ 1/17
Đất làm muối	LAM	HÀ 1/17	HÀ 1/17
Đất nông nghiệp khác	NKH	HÀ 1/17	HÀ 1/17
II. Đất phi nông nghiệp			
Đất quốc phòng	QPH	HÀ 1/17	HÀ 1/17
Đất an ninh	ANV	HÀ 1/17	HÀ 1/17
Đất khu công nghiệp	KCN	HÀ 1/17	HÀ 1/17
Đất thương mại dịch vụ	TMD	HÀ 1/17	HÀ 1/17
Đất cơ sở sản xuất phi nông nghiệp	SKC	HÀ 1/17	HÀ 1/17
Đất phát triển hạ tầng	PHT	HÀ 1/17	HÀ 1/17
Đất xây dựng cơ sở văn hóa	DVH	HÀ 1/17	HÀ 1/17
Đất xây dựng cơ sở y tế	DYT	HÀ 1/17	HÀ 1/17
Đất xây dựng cơ sở giáo dục - đào tạo	DGD	HÀ 1/17	HÀ 1/17
Đất xây dựng cơ sở thể dục thể thao	DTT	HÀ 1/17	HÀ 1/17
Đất giao thông	DGT	HÀ 1/17	HÀ 1/17
Đất thủy lợi	DTL	HÀ 1/17	HÀ 1/17
Đất công trình năng lượng	DCL	HÀ 1/17	HÀ 1/17
Đất công trình bưu chính viễn thông	DCT	HÀ 1/17	HÀ 1/17
Đất chợ	DCH	HÀ 1/17	HÀ 1/17
Đất bãi thải, xử lý chất thải	DCT	HÀ 1/17	HÀ 1/17
Đất ở tại nông thôn	CHN	HÀ 1/17	HÀ 1/17
Đất ở tại đô thị	CHĐ	HÀ 1/17	HÀ 1/17
Đất xây dựng trụ sở cơ quan	TSC	HÀ 1/17	HÀ 1/17
Đất cơ sở tôn giáo	TON	HÀ 1/17	HÀ 1/17
Đất làm nghĩa trang, nghĩa địa, nhà tang lễ, nhà hỏa táng	NMT	HÀ 1/17	HÀ 1/17
Đất sinh hoạt cộng đồng	CSH	HÀ 1/17	HÀ 1/17
Đất khu vui chơi, giải trí công cộng	KVC	HÀ 1/17	HÀ 1/17
Đất cơ sở tín ngưỡng	TNG	HÀ 1/17	HÀ 1/17
Đất công, công trình, tịch, suối	BON	HÀ 1/17	HÀ 1/17
Đất mặt nước ven biển nuôi trồng thủy sản	MVN	HÀ 1/17	HÀ 1/17
Đất chưa sử dụng	CCD	HÀ 1/17	HÀ 1/17
Đất chưa sử dụng đưa vào sử dụng	CCD	CHĐ	CHĐ
Đất chưa sử dụng đưa vào sử dụng	CCD	CHĐ	CHĐ
Đất chưa sử dụng đưa vào sử dụng	CCD	CHĐ	CHĐ
Đất chưa sử dụng đưa vào sử dụng	CCD	CHĐ	CHĐ

TỈNH SÓC TRĂNG



IV. Các ký hiệu khác

Diễn giải	Hiện trạng	Quy hoạch
Đáp giới tỉnh	—	—
Đáp giới huyện	—	—
Đáp giới xã	—	—
Đáp về ranh giới tự nhiên	—	—
Quốc lộ	—	—
Tỉnh lộ	—	—
Hướng lộ, đường nội bộ và theo lộ	—	—
Hướng lộ và nhà theo lộ	—	—
Đường liên xã và đường nội bộ và theo lộ	—	—
Đường đất và nhà theo lộ	—	—
Sông, rạch	—	—
Kênh, mương	—	—
Ranh giới đất đai bản địa	—	—
Ranh giới đất đai 50 m	—	—
Ranh giới đất đai khu dân cư nông thôn	—	—
Ranh giới đất đai chuyển trồng lúa nước	—	—
Ranh giới đất đai khu lỵ	—	—
Ranh giới đất đai khu công nghiệp, cụm công nghiệp	—	—
Ranh giới đất đai nông hộ	—	—
Ranh giới đất đai rừng sản xuất	—	—
Cầu bê tông	—	—

IV. Các ký hiệu khác (tiếp)

Diễn giải	Hiện trạng	Quy hoạch
Công	—	—
Tọa số UBND cấp huyện	—	—
Tọa số UBND cấp xã	—	—
Đình, chùa, miếu, đền	—	—
Nhà thờ	—	—
Sân vận động	—	—
Tường học	—	—
Bệnh viện, trạm y tế	—	—
Bưu điện	—	—
Chợ	—	—
Đường dây tải điện	—	—

CY BAN NHÂN DÂN TỈNH TRÀ VINH Trà Vinh, ngày tháng năm 2021 CHỨC TỊCH	SỞ TÀI NGUYÊN VÀ MÔI TRƯỜNG TỈNH TRÀ VINH Trà Vinh, ngày tháng năm 2021 GAM ĐỐC	CY BAN NHÂN DÂN HUYỆN DUYÊN HẢI Duyên Hải, ngày tháng năm 2021 CHỨC TỊCH	CÔNG TY CỔ PHẦN TƯ VẤN TỔNG HỢP MÊ KÔNG XANH Tp. Hồ Chí Minh, ngày tháng năm 2021 GAM ĐỐC
--	--	---	--

NGUỒN TÀI LIỆU:
- Bản đồ hiện trạng sử dụng đất năm 2010 Huyện Duyên Hải
- Kết quả điều tra thực địa sử dụng đất các xã, thị trấn và các ngành cấp huyện, tỉnh

TỶ LỆ 1:25 000